






LEGENDE

- M1** Maßnahmen im Entwicklungsziel Erhaltung
- M2** Maßnahmen im Entwicklungsziel Feuchtgebiete von internationaler Bedeutung
- M3** Maßnahmen im Entwicklungsziel Erhaltung und Entwicklung
- M4** Maßnahmen im Entwicklungsziel Anreicherung
- Kompensationsräume**
 -  **K1** Wiederherstellung durchgängiger Biotopverbunde
 -  **K2** Anlage von Pufferzonen zur Sicherung des Biotopverbunds und der Schutzgebiete
 -  **K3** Maßnahmenraum FFH- und Vogelschutzgebiete
 -  **K4** Kompensationsmaßnahmen in den Niederzügen der Altrheinarne, Bäche und Gräben
-  **Grenze des räumlichen Geltungsbereichs des Landschaftsplans**



M 1:15000

12.10.2007

Der Landschaftsplan besteht aus Karte, Begründung mit den Zielen und Zwecken sowie den wesentlichen Ergebnissen des Landschaftsplans (Umweltbericht), Text und Erläuterungen.	Der Geltungsbereich dieses Landschaftsplans erstreckt sich gemäß § 16 (1) LG auf den baulichen Außenbereich im Sinne des Bauplanungsrechts.	Der Kreistag des Kreises Kleve hat gemäß § 27 (1) LG am 07.12.2006 die Aufstellung dieses Landschaftsplans beschlossen.	Der Beschluss des Kreistages des Kreises Kleve zur Aufstellung dieses Landschaftsplans vom 07.12.2006 wurde am 02./04.01.2007 ortsüblich bekannt gemacht.	Der Kreistag des Kreises Kleve hat am 13.12.2007 a) gemäß § 27 a Abs. 1 LG die Beteiligung der Träger öffentlicher Belange und b) gemäß § 27 b LG die Beteiligung der Bürger an der Landschaftsplanung beschlossen.	Die Beteiligung der Bürger an der Landschaftsplanung hat gemäß § 27 b LG nach ortsüblicher Bekanntmachung vom 12.01.2008 am 24.01.2008 in Rees stattgefunden.	Der Kreistag des Kreises Kleve stimmte unter Würdigung der in der Bürgerbeteiligung vorgebrachten Bedenken und Anregungen am 06.11.2008 diesem Landschaftsplan mit textlichen Darstellungen und Festsetzungen sowie dem Erläuterungsbericht zu. Er beschloss die öffentliche Auslegung gemäß § 27 c LG.	Dieser Landschaftsplan hat gemäß § 27 c Abs. 1 LG in der Zeit vom 15.01.2009 bis zum 17.02.2009 öffentlich ausgelegt.	Dieser Landschaftsplan ist gemäß § 16 Abs. 2 LG in Verbindung mit den §§ 9 Abs. 1 und 26 Abs. 1 Buchstabe f der Kreisordnung für das Land Nordrhein-Westfalen (KO NW) am 13.03.2010 in der durch 15 Eintragungen geänderten Fassung vom Kreistag des Kreises Kleve als Satzung beschlossen worden.	Dieser Landschaftsplan ist gemäß § 28 LG der höheren Landschaftsbehörde angezeigt worden. Rechtsverstöße wurden - nicht - geltend gemacht.	Das Anzeigeverfahren dieses Landschaftsplans ist gemäß § 28 a LG durchgeführt worden. Die erfolgte Durchführung des Anzeigeverfahrens wurde am ortsüblich bekannt gemacht.
Entwicklungskarte A Festsetzungskarte B Maßnahmenkarte C		Kleve, den Landrat Kreistagsmitglied	Kleve, den Landrat	Kleve, den Landrat Kreistagsmitglied	Kleve, den Landrat	Kleve, den Landrat Kreistagsmitglied	Kleve, den Landrat	Kleve, den Landrat Kreistagsmitglied	Düsseldorf, den Die Bezirksregierung Im Auftrag Haumann	Kleve, den Landrat