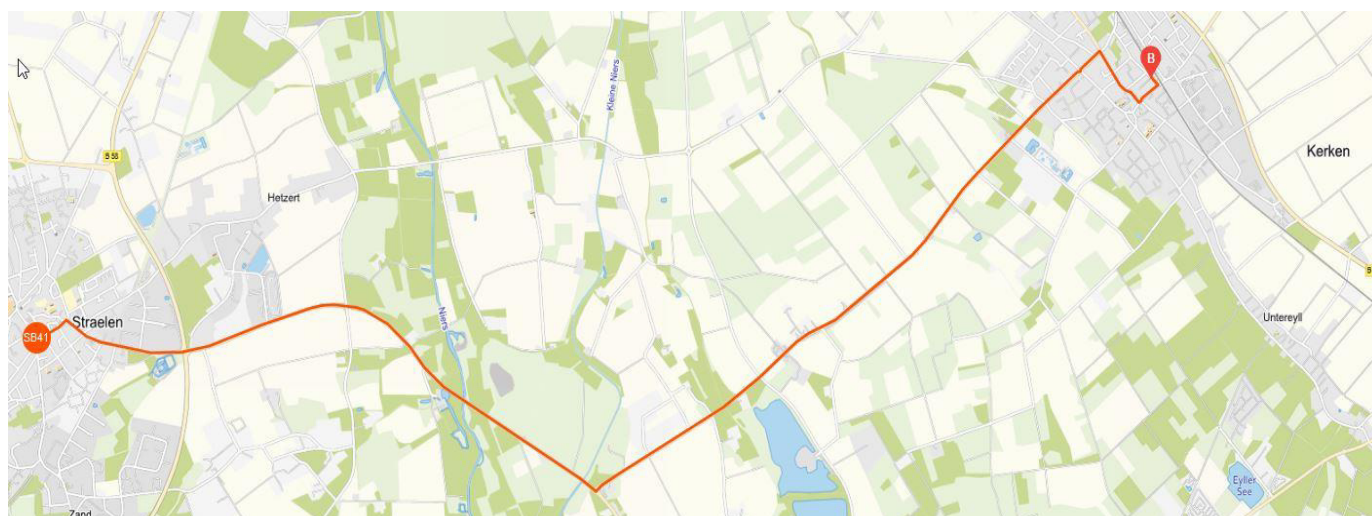


# Liniensteckbrief zur Linie SB 41

<b>Linienbezeichnung:</b>	SB 41
<b>Linienverlauf:</b>	Straelen – Kerken
<b>Bediente Kommunen im Kreis Kleve:</b>	Straelen, Wachtendonk, Kerken
<b>Linienkonzession bis:</b>	31.12.2022



## Fahrweg:

### Straelen:

Westwall – Südwall – Rathausstraße – Wachtendonker Str.

### Wachtendonk:

Holtheyder Str. – Nieukerker Str.

### Kerken:

Straelener Str. – Krefelder Str. – Friedensstraße – Mittelstraße

## Haltestellenband

1. Venloer Tor, Straelen
2. Südwall, Straelen
3. Rathaus, Straelen
4. An der Ölmühle, Straelen
5. Boekholt, Straelen
6. Haus Caen, Straelen
7. Jägerhäuschen, Wachtendonk
8. Grunewald, Wachtendonk
9. Nielen, Kerken
10. Rest.Schwarz, Kerken
11. Nieukerk Harmes, Kerken
12. Nieukerk Bahnhof, Kerken

## Verkehrsangebot

Montag – Freitag: ab 05:16 Uhr bzw. 05:32 Uhr – 22:46 Uhr bzw. 23:02 Uhr

Taktung bis 18:16 Uhr bzw. 18:32 Uhr: 30 Minuten  
ab 18:46 Uhr bzw. 19:02 Uhr: 60 Minuten

Samstag: ab 05:46 Uhr bzw. 06:02 Uhr – 22:46 Uhr bzw. 23:02 Uhr  
Taktung: 60 Minuten

Sonn- und Feiertag: ab 06:46 Uhr bzw. 07:02 Uhr – 22:46 Uhr bzw. 23:02 Uhr  
Taktung: 60 Minuten

Die tabellarische Darstellung des Fahrplans steht unter nachfolgenden Links zur Verfügung:

Straelen - Kerken:

<https://www.vrr.de/de/fahrplan-mobilitaet/fahrplanauskunft/app/stopTimetable?formik=sttFirstInput%3Dnia%253A25S41%253A%2520%253AH%253Aj22%253A6%26sttSecondInput%3D20035406&lng=de&stopTimetable=firstInputType%3Dline%26secondInputType%3Dstop>

Kerken - Straelen:

<https://www.vrr.de/de/fahrplan-mobilitaet/fahrplanauskunft/app/stopTimetable?formik=sttFirstInput%3Dnia%253A25S41%253A%2520%253AR%253Aj22%253A6%26sttSecondInput%3D20036114&lng=de&stopTimetable=firstInputType%3Dline%26secondInputType%3Dstop>

Allgemeine Informationen des Verkehrsverbundes Rhein-Ruhr sind unter folgendem Link abrufbar:

<https://www.vrr.de/de/fahrplan-mobilitaet/fahrplanauskunft/app/trip?formik=destination%3Dde%253A05154%253A36114%26itdDateDayMonthYear%3D15122022%26itdTime%3D1202%26origin%3Dde%253A05154%253A35406&lng=de&trip=multiModalitySelected%3Dpt>

## Liniensteckbrief zur Linie X32

<b>Linienbezeichnung:</b>	X32
<b>Linienverlauf:</b>	Kleve – Kalkar – Rees – Empel-Rees
<b>Bediente Kommunen Kreis Kleve:</b>	Kleve, Bedburg-Hau, Kalkar, Rees
<b>Linienkonzession bis:</b>	31.12.2022



### Fahrweg:

#### Kleve:

Bahnhofstraße – Kalkarer Straße

#### Bedburg-Hau:

Kalkarer Str. – Moyländer Allee – Sommerlandstr.

#### Kalkar:

Tillerfeld – Tillerstraße – Klever Straße – Bahnhofstraße – Joseph-Brauer-Platz – Altkalkarer Straße – Markt – Grabenstraße – Monrestraße – Am Bollwerk – Xantener Straße – Bahnhofstraße – Rheinstraße – B67

#### Rees:

Rheinbrücke B67 – Grützweg – Florastraße – Vor dem Delltor – Busbahnhof – Vor dem Delltor – Emmericher Straße – Emmericher Landstraße – Reeser Landstraße – Reeser Straße – Am Bahnhof

## Haltestellenband

1. Kleve Bahnhof, Kleve
2. Königsgarten, Kleve
3. Qualburg, Bedburg-Hau
4. Verhoelen, Bedburg-Hau
5. Altes Rathaus, Bedburg-Hau
6. Bienenstr., Bedburg-Hau
7. Schloß Moyland, Bedburg-Hau
8. Till Ort, Bedburg-Hau
9. Kloster, Bedburg-Hau
10. Abzweig Till/Wissel, Kalkar
11. Tillerfeld, Kalkar
12. Freyendahl, Kalkar
13. Stormstraße, Kalkar
14. Hagedorn, Kalkar
15. Bahnhofstraße, Kalkar
16. Markt, Kalkar
17. Am Bollwerk, Kalkar
18. Hanselaer, Kalkar
19. Hochend, Kalkar
20. Hönnepel, Kalkar
21. Mühlenfeld, Kalkar
22. Reuter, Kalkar
23. Brücker, Kalkar
24. Brückenkopf, Rees
25. Grüttweg, Rees
26. Stadtbad, Rees
27. Busbahnhof, Rees
28. Fühlensteg, Rees
29. Empel Ziegelei, Rees
30. Empel Reeser Straße, Rees
31. Empel Bf, Rees

## Verkehrsangebot

Montag – Freitag: ab 05:31 Uhr bzw. 05:39 Uhr – 22:31 Uhr bzw. 22:39 Uhr  
Taktung: 60 Minuten

Samstag: ab 06:31 Uhr bzw. 06:39 Uhr – 22:31 Uhr bzw. 22:39 Uhr  
Taktung: 60 Minuten

Sonn- und Feiertag: ab 07:31 Uhr bzw. 07:39 Uhr – 22:31 Uhr bzw. 22:39 Uhr  
Taktung: 60 Minuten

Die tabellarische Darstellung des Fahrplans steht unter nachfolgenden Links zur Verfügung:

Kleve - Rees:

<https://www.vrr.de/de/fahrplan-mobilitaet/fahrplanauskunft/app/stopTimetable?formik=sttFirstInput%3Dnia%253A25X32%253A%2520%253AH%253Aj22%253A1%26sttSecondInput%3D20035739&lng=de&stopTimetable=firstInputType%3Dline%26secondInputType%3Dstop>

Rees - Kleve:

<https://www.vrr.de/de/fahrplan-mobilitaet/fahrplanauskunft/app/stopTimetable?formik=sttFirstInput%3Dnia%253A25X32%253A%2520%253AR%253Aj22%253A1%26sttSecondInput%3D20040024&lng=de&stopTimetable=firstInputType%3Dline%26secondInputType%3Dstop>

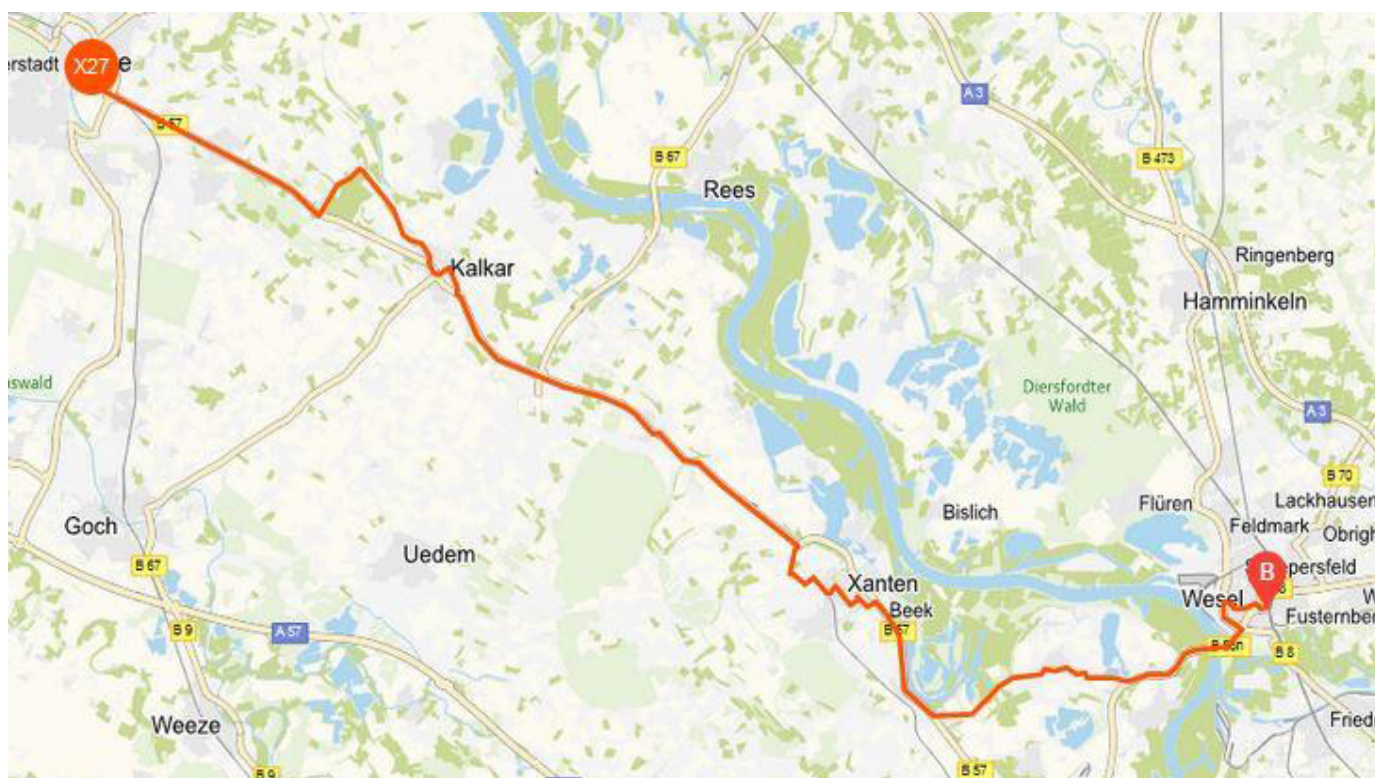
Allgemeine Informationen des Verkehrsverbundes Rhein-Ruhr sind unter folgendem Link abrufbar:

<https://www.vrr.de/de/fahrplan-mobilitaet/fahrplanauskunft/app/trip/0?formik=destination%3Dde%253A05154%253A40024%26itdDateDayMonthYear%3D16122022%26itdTime%3D1140%26origin%3Dde%253A05154%253A35739&lng=de&trip=multiModalitySelected%3Dpt>



## Liniensteckbrief zur Linie X27

<b>Linienbezeichnung</b>	<b>X27</b>
<b>Linienverlauf</b>	<b>Kleve – Kalkar - Xanten - Wesel</b>
<b>Bediente Kommunen im Kreis Kleve:</b>	Kleve, Bedburg-Hau, Kalkar
<b>Federführender ÖPNV-Aufgabenträger:</b>	Kreis Wesel
<b>Linienkonzession bis:</b>	11.12.2032



### Fahrweg:

#### Kleve:

Bahnhofstraße

#### Bedburg-Hau:

Kalkarer Straße - B57 – Moyländer Allee – Sommerlandstraße

#### Kalkar:

Tiller Straße – B57 – Altkalkarer Straße – Markt – Grabenstraße – B57 – B67 – Xantener Straße

#### Xanten:

Kalkarer Straße – Mörmterer Straße – B 57 - Trajanring- Maulbeerkamp - Im Niederbruch – Bahnhofstraße – Bahnhof – Bahnhofstraße – Poststraße – Holzweg – ViktorsVaße – Augustusring – Rheinberger Straße – Gindericher Straße – Weseler Straße – Xantener Straße

## Wesel:

Birtener Straße – Büdericher Straße – Xantener Str. – Weseler Str. – Schillerstraße – Südring – Hansaring – Pastor-Bölitz-Straße – Markt – Magermannstraße – Esplanade – Moltkestraße – Augustastraße – Kaiserring Bahnhof

## **Haltestellenband**

1. Kleve Bahnhof, Kleve
2. Königsgarten, Kleve
3. Qualburg, Bedburg-Hau
4. Verhoelen, Bedburg-Hau
5. Hasselt Altes Rathaus, Bedburg-Hau
6. Hasselt Bienenstr., Bedburg-Hau
7. Schloß Moyland, Bedburg-Hau
8. Till Ort, Bedburg-Hau
9. Kloster, Bedburg-Hau
10. Abzw. Till/Wissel, Kalkar
11. Tillerfeld, Kalkar
12. Freyendahl, Kalkar
13. Stormstraße, Kalkar
14. Hagedorn, Kalkar
15. Bahnhofstraße, Kalkar
16. Markt, Kalkar
17. Am Bollwerk, Kalkar
18. Ginsterweg, Kalkar
19. Kehrum, Kalkar
20. Alte Schulstraße, Xanten
21. Marienb. Kirche, Xanten
22. Abzw. Wardt, Xanten
23. Maulbeerkamp, Xanten
24. Xanten Bf an
25. Xanten Bf ab
26. Bahnhofstraße, Xanten
27. Gymnasium, Xanten
28. Friedhof, Xanten
29. Viktorstraße, Xanten
30. Haus Lau, Xanten
31. Birten Gewerbegebiet Birten, Xanten
32. Birten Gindericher Straße, Xanten
33. Ginderich Poll, Wesel
34. Ginderich Post, Wesel
35. Restaurant Lindenwirtin, Wesel
36. LVR-Niederrheinmuseum, Wesel
37. Norbertstraße, Wesel
38. Großer Markt, Wesel
39. Stettiner Straße, Wesel
40. Wallstraße, Wesel
41. Wesel Bf, Wesel

## **Verkehrsangebot**

Montag – Freitag: ab 05:15 Uhr bzw. 05:29 Uhr – 22:15 Uhr bzw. 23:29 Uhr  
Taktung: 60 Minuten

Samstag: ab 06:15 Uhr bzw. 06:29 Uhr – 22:15 Uhr bzw. 23:29 Uhr  
Taktung: 60 Minuten

Sonn- und Feiertag: ab 07:15 Uhr bzw. 07:29 Uhr – 22:15 Uhr bzw. 23:29 Uhr  
Taktung: 60 Minuten

Die tabellarische Darstellung des Fahrplans steht unter nachfolgenden Links zur Verfügung:

Kleve - Wesel:

<https://www.vrr.de/de/fahrplan-mobilitaet/fahrplanauskunft/app/stopTimetable?formik=sttFirstInput%3Dbvr%253A88X27%253AW%253AR%253Aj22%253A1%26sttSecondInput%3D20035739&lng=de&stopTimetable=firstInputType%3Dline%26secondInputType%3Dstop>

Wesel - Kleve:

<https://www.vrr.de/de/fahrplan-mobilitaet/fahrplanauskunft/app/stopTimetable?formik=sttFirstInput%3Dbvr%253A88X27%253AW%253AH%253Aj22%253A1%26sttSecondInput%3D20036918&lng=de&stopTimetable=firstInputType%3Dline%26secondInputType%3Dstop>

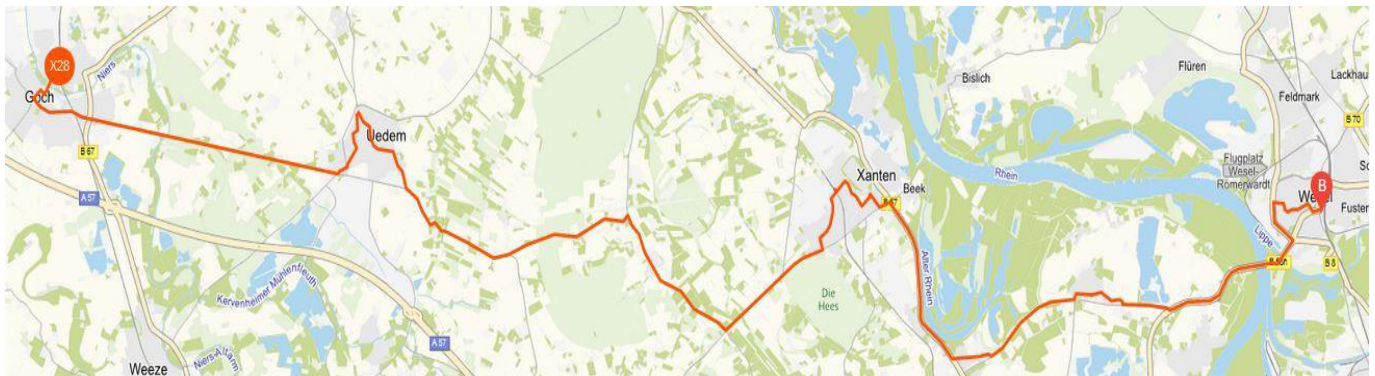
Allgemeine Informationen des Verkehrsverbundes Rhein-Ruhr sind unter folgendem Link abrufbar:

<https://www.vrr.de/de/fahrplan-mobilitaet/fahrplanauskunft/app/trip?formik=destination%3Dde%253A05170%253A36918%26itdDateDayMonthYear%3D14122022%26itdTime%3D1140%26origin%3Dde%253A05154%253A35739&lng=de&trip=multiModalitySelected%3Dpt>



## Liniensteckbrief zur Linie X28

<b>Linienbezeichnung</b>	X28
<b>Linienverlauf</b>	Goch –Uedem – Xanten - Wesel
<b>Bediente Kommunen Kreis Kleve:</b>	Goch, Weeze, Uedem
<b>Federführender ÖPNV-Aufgabenträger:</b>	Kreis Wesel
<b>Linienkonzession bis:</b>	11.12.2032



### **Fahrweg:**

#### Goch:

Bahnofstraße – Brückenstraße – Markt – Mühlenstraße - Adolf-Kolping-Straße – Westring – Südring - Uedemer Straße

#### Weeze:

L 77

#### Uedem:

Boxtelner Bahn – Bahnhofstraße – Westwall – Keppelner Str. – Niedermühlenweg – Ostwall – Bergstraße – Betteraysstraße – Labbecker Str.

#### Sonsbeck:

Uedemer Straße – Marienbaumer Str. – Xantener Str.

#### Xanten:

Gelderner Straße – Augustinusring – Heinrich-Lensing-Straße – Bahnhofstraße – Bahnhof – Bahnhofstraße – Poststraße – Holzweg – Viktorstraße – Augustinusring - Rheinberger Straße – Gindericher Straße – Weseler Straße – Xantener Straße

#### Wesel:

Birtener Straße – Büdericher Straße – Xantener Str. – Weseler Str. – Schillerstraße – Südring – Hansaring – Pastor-Bölitz-Straße – Markt – Magermannstraße – Esplanade – Moltkestraße – Augustastraße – Kaiserring Bahnhof

## **Haltestellenband**

1. Goch Bf, Goch
2. Markt, Goch
3. Adolf-Kolping-Str., Goch
4. Südring, Goch
5. Uedemer Str., Goch
6. Jan an de Fähr, Weeze
7. Kruisbeckerweg, Weeze
8. Abzw. Bahnhof, Uedem
9. Van Dornick, Uedem
10. Keppelner Str., Uedem
11. Nordwall, Uedem
12. Thelenweg, Uedem
13. Uedemerfeld
14. Holländische Str., Uedem
15. Uedemerbruch, Uedem
16. Villa Reichswald, Sonsbeck
17. Haus Schöneck, Sonsbeck
18. Kirche, Labbeck, Sonsbeck
19. Furth, Labbeck , Sonsbeck
20. Restaurant Röschen, Xanten
21. Holzweg, Xanten
22. Am Waymannshof, Xanten
23. Landwehr, Xanten
24. Schulzentrum, Xanten
25. Xanten Bf an
26. Xanten Bf ab
27. Bahnhofstraße, Xanten
28. Gymnasium, Xanten
29. Friedhof, Xanten
30. Viktorstraße, Xanten
31. Haus Lau, Xanten
32. Birten Gewerbegebiet Birten, Xanten
33. Birten Gindericher Straße, Xanten
34. Ginderich Poll, Wesel
35. Ginderich Post, Wesel
36. Restaurant Lindenwirtin, Wesel
37. LVR-Niederrheinmuseum, Wesel
38. Norbertstraße, Wesel
39. Großer Markt, Wesel
40. Stettiner Straße, Wesel
41. Wallstraße, Wesel
42. Wesel Bf, Wesel

## **Verkehrsangebot**

Montag – Freitag: ab 04:48 Uhr bzw. 04:59 Uhr – 21:48 Uhr bzw. 21:59 Uhr  
Taktung: 60 Minuten

Samstag: ab 05:48 Uhr bzw. 05:59 Uhr – 21:48 Uhr bzw. 21:59 Uhr  
Taktung: 60 Minuten

Sonn- und Feiertag: ab 06:48 Uhr bzw. 06:59 Uhr – 21:48 Uhr bzw. 21:59 Uhr  
Taktung: 60 Minuten

Die tabellarische Darstellung des Fahrplans steht unter nachfolgenden Links zur Verfügung:

Goch - Wesel:

<https://www.vrr.de/de/fahrplan-mobilitaet/fahrplanauskunft/app/stopTimetable?formik=sttFirstInput%3Dbvr%253A88X28%253AW%253AR%253Aj22%253A1%26sttSecondInput%3D20036918&lng=de&stopTimetable=firstInputType%3Dline%26secondInputType%3Dstop>

Wesel - Goch:

<https://www.vrr.de/de/fahrplan-mobilitaet/fahrplanauskunft/app/stopTimetable?formik=sttFirstInput%3Dnia%253A25X28%253A%2520%253AH%253Aj22%253A1%26sttSecondInput%3D200369116&lng=de&stopTimetable=firstInputType%3Dline%26secondInputType%3Dstop>

Allgemeine Informationen des Verkehrsverbundes Rhein-Ruhr sind unter folgendem Link abrufbar:

<https://www.vrr.de/de/fahrplan-mobilitaet/fahrplanauskunft/app/trip?formik=destination%3Dde%253A05170%253A36918%26origin%3Dde%253A05154%253A36116&lng=de&trip=multiModalitySelected%3Dpt>