

Kostenlose Katasterkarten im Internet

Oktober 2021

Die Daten des Liegenschaftskatasters sind seit dem 01.01.2017 in Nordrhein-Westfalen gebührenfrei erhältlich. Der Kreis Kleve stellt seine Daten in folgender Form zur Verfügung:

1. WMS-Dienst

Diese URL http://alkisservices.krzn.de/WMS_ALKIS_kleve_krefeld_wesel_viersen/WMSibR/WMSibR können Sie in Ihr CAD- oder GIS-System einbinden. Der WMS enthält die Liegenschaftskarte, Schätzungskarte und Amtliche Basiskarte des Kreises Kleve in täglicher Aktualität in verschiedenen Maßstäben und verschiedenen Ausprägungen.

2. Open-Data-Portal

Auf dem [Open Data Portal](#) des Kreises liegen die Daten des Liegenschaftskatasters des Kreises Kleve (kreisweit und kommunenweise portioniert) zum Abruf bereit:

- in monatlicher Aktualität
 - Shapedaten (Koordinatensystem EPSG 25832):
 - Flurstücke (als AdV-Shape)
 - Gebäude (und Bauwerke) (als AdV-Shape)
 - Nutzungen (unverschnitten) (als AdV-Shape)
 - Adressen mit Koordinaten als csv-Datei
 - KML-Daten (in Planung: Flurstücke, Gebäude, Nutzungen mit geografischen Koordinaten)

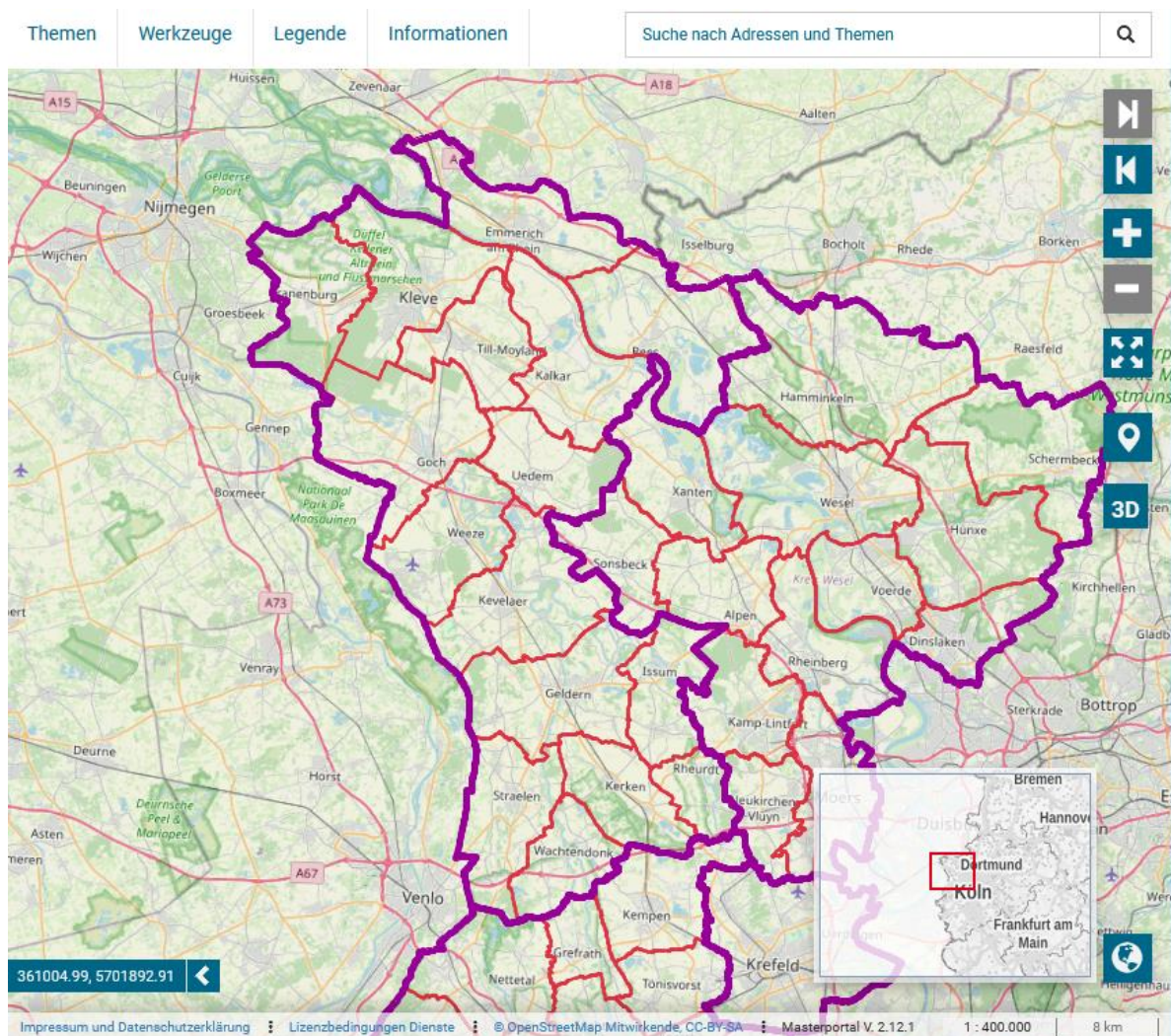
3. Historische Katasterkarten

Historische Karten (Amtskarten, Rahmenkarten, Reinkarten, Urkarten) finden Sie unter [historische Flurkarten](#).

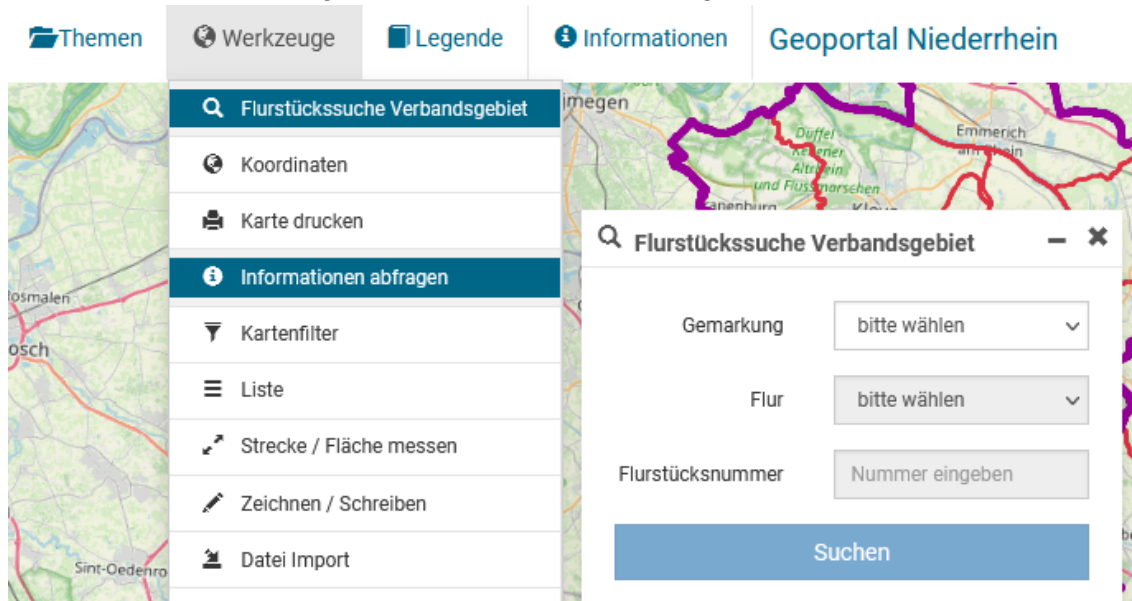
4. Geoportale

a. [Geoportal Niederrhein](#) (Geoportal des Kreises Kleve)

Daten der Grundstückskarte mit wöchentlicher Aktualität:



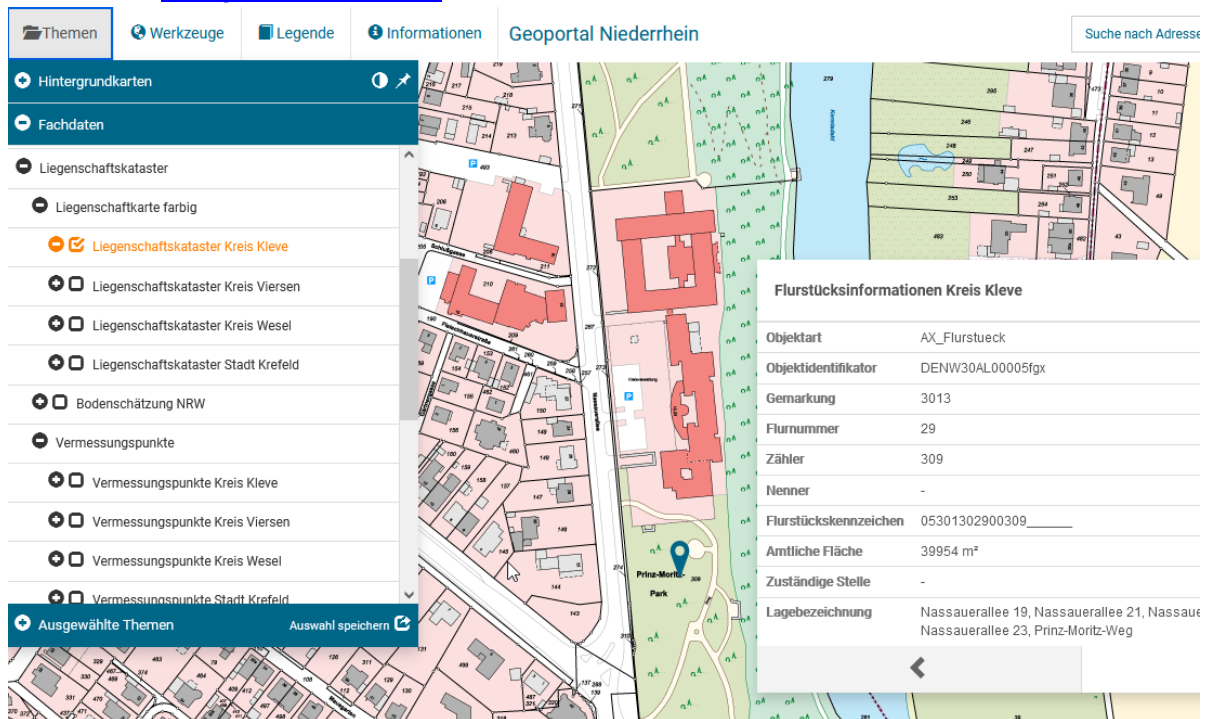
Suchen über Gemarkung- Flur-Flurstück => Werkzeuge => Flurstückssuche



Anzeige der **Flächengrößen** und Größe der Nutzungen aus dem Katasterbestand:

Die Informationen sind in der farbiger Katasterkarte eingebaut; einfach über einen Klick aufs Flurstück aufrufen. Entweder farbige Katasterkarte über Themen einschalten oder Direktlink nutzen.

Direktlink: [farbige Katasterkarte](#):



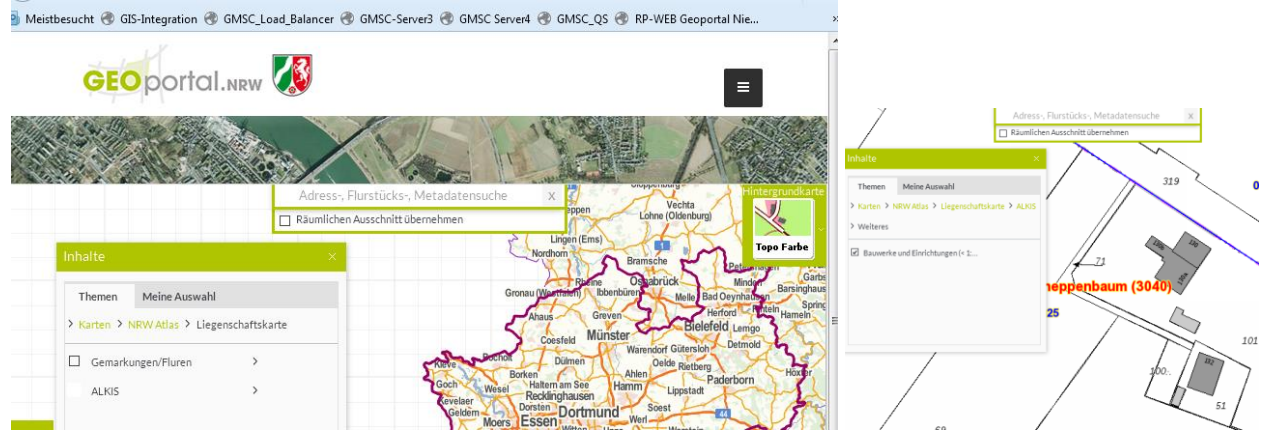
Unter **Themen** => Fachdaten => Liegenschaftskataster lassen sich weitere Themen z.B.

Vermessungspunkte sichtbar schalten. Nach Auswahl eines Punktes in der Karte werden die die Koordinaten des Grenzpunktes und seine Genauigkeitswerte angezeigt.

Unter **Werkzeuge** befinden sich weitere Funktionen, z.B. Drucken, Informationen abfragen, Strecke und Fläche messen, usw.

b. Geoportal NRW mit halbjährlicher Aktualität:

Einfach Adresse in Adresssuche eingeben und dann weiter hineinzoomen.



Die Daten der Geoportale beruhen auf dem gleichen Datenbestand des amtlichen ALKIS-Datenbestandes des Katasteramtes Kleve. Inhaltlich werden die wesentlichen Informationen aus der Liegenschaftskarte (Flurkarte) dargestellt.

Die Kartenausdrucke (Liegenschaftskarte bzw. Grundstückskarte) dürfen für alle Zwecke –auch kommerzielle – genutzt werden. Bitte Copyright (Datenlizenz Deutschland Zero) angeben.

Neben diesen kostenfreien Katasterkarten gibt es weiterhin die **amtliche Liegenschaftskarte**. Diese erhalten Sie nur in den Katasterauskunftstellen der Kommunen und des Kreises Kleve. **Die amtliche Liegenschaftskarte ist wie bisher kostenpflichtig (30€ für A4/A3; 60€ > A3).**

Ob Sie eine amtliche Katasterkarte für ihren Zweck benötigen, oder ein kostenfreier Ausdruck ausreicht, entscheidet die Stelle, für die Sie die Karte benötigen;

- die Behörde
- der Notar
- das Kreditinstitut
- das Gericht
-