Aufgaben der Unteren Naturschutzbehörde

Thomas Bäumen
Dipl.-Biologe
Abteilungsleiter Bauen und Umwelt

Kreis Kleve
... mehr als niederrhein

Aufgaben der Unteren Naturschutzbehörde

- Schutzgebiete
- Landschaftsplanung
- Vertragsnaturschutz
- Eingriffsregelung
- Artenschutz
- Planungsangelegenheiten
- Abgrabungsüberwachung

SCHUTZGEBIETE

- Naturschutzgebiete
- Landschaftsschutzgebiete
- FHH-Gebiete (Flora-Fauna-Habitat-Richtlinie)
- Vogelschutzgebiete
- Naturdenkmäler
- geschützte Landschaftsbestandteile
- geschützte Biotope

NATURSCHUTZ-GEBIETE (DUNKELGRÜN)

69 Naturschutzgebiete

12.760 ha

10,3 % der Kreisfläche

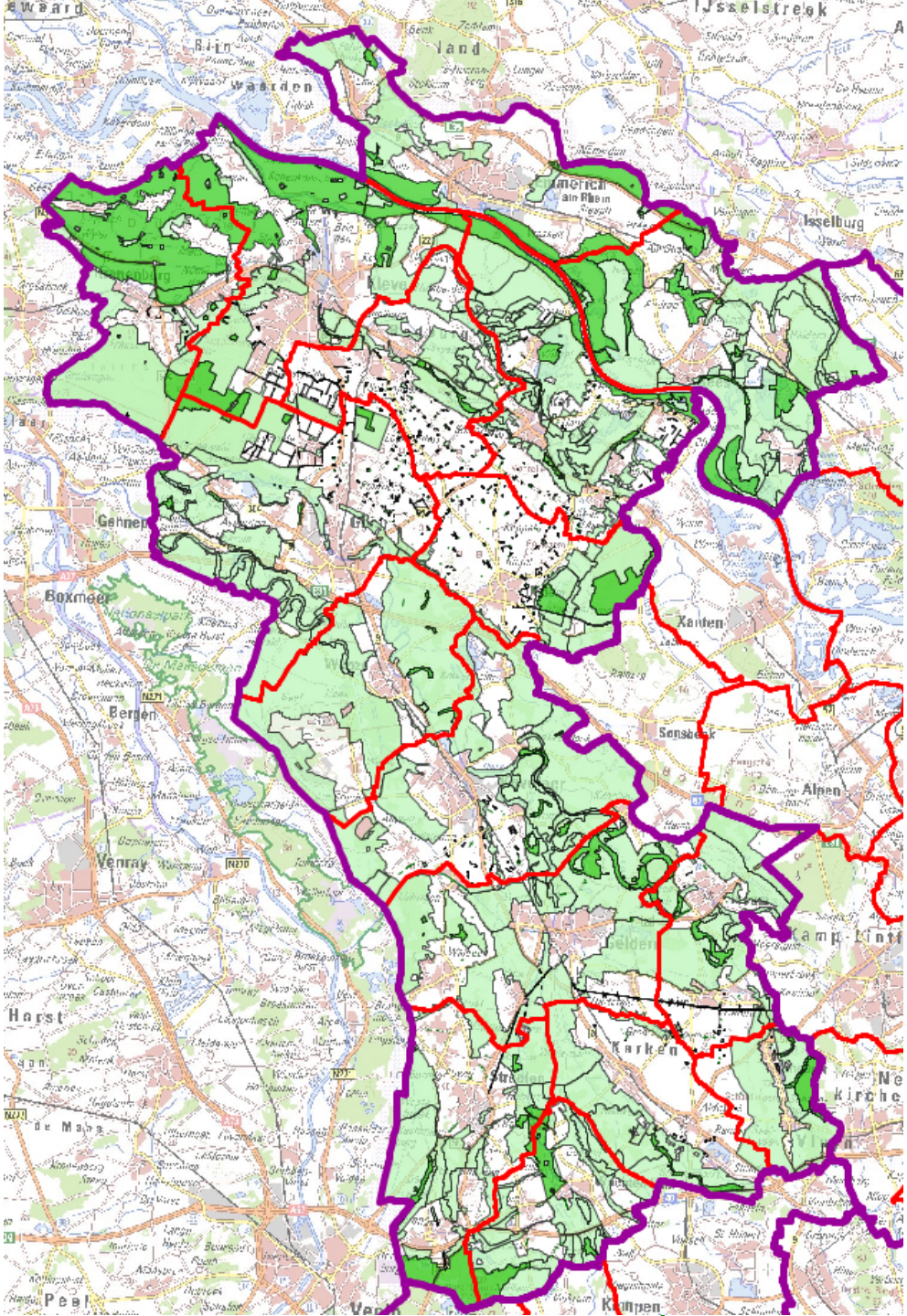

Übersicht über die Naturschutz-gebiete (> 30 ha)

NAME	Fläche
NSG Düffel - Kellener Altrhein und Flussmarschen	3.816,10
NSG Salmorth	1.055,40
NSG Hetter-Millinger Bruch	658,5
NSG Bienener Altrhein, Millinger Meer und Huler Meer	653,5
NSG Heronger Buschberge, Wankumer Heide und Nette entlang der Müllemer Straße	616,4
NSG Fleuthkuhlen	585,6
NSG Geldenberg	579,0
NSG Grietherorter Altrhein und Hafen Dornick	558,9
NSG Uedemer Hochwald	424,6
NSG Deichvorland bei Grieth mit Kalflack	400,7
NSG Caenheide und Mittlere Niersaue	369,4
NSG Emmericher Ward	309,2
NSG Rheinaue zwischen Grieth und Niedermörmter-Oberdorf	256,9
NSG Dornicksche Ward	211,8
NSG Heronger Heide	210,9
NSG Abgrabungsseen Lohrwardt und Reckerfeld	192,0
NSG Bereich "Haffen'sche Landwehr" -" Sonsfeldsche Weiden“	164,8
NSG Hübsche Grändort	145,4
NSG Staatsforst Rheurdt-Littard	144,3
NSG Uedemer Bruch	122,9
NSG Kranenburger Bruch	118,2
NSG Stender Benden	99,9
NSG Rheurdt-Schaephuysener Kuhlenzug	88,7
NSG Wisseler Dünen	80,5
NSG Hangmoor Damerbruch	74,5
NSG Moyländer Bruch	59,1
NSG Sonsfeldsches Bruch, Hagener Meer und Düne	48,1
NSG Wildnisentwicklungsgebiet Tannenbusch	44,4
NSG Altrhein Reeser-Eyland	43,1
NSG Kalflack	40,0
NSG Fleuthbenden	37,6
NSG Vorster Feld	35,3
NSG An der Horst	31,9
NSG Die Moiedtjes	30,7
NSG Knauheide	30,6
Sowie 35 NSG < 30 ha	

Erhalt der bäuerlichen Kulturlandschaft NSG Düffel, Kellener Altrhein und Flussmarschen

Kreis Kleve
... mehr als niederrhein

Erhalt der Auenlandschaft des Rheins
NSG's Salmorth, Emmericher Ward, Altrhein
Bienen-Praest, Grietherorter Altrhein

Kreis Kleve
... mehr als niederrhein

WALDNATURSCHUTZGEBIETE
NSG GELDENBERG / NSG HOCHWALD

Kreis Kleve
... mehr als niederrhein

Niers- und Fleuthniederung
NSG Fleuthkuhlen

Kreis Kleve
... mehr als niederrhein

NATURSCHUTZGEBIETE

- Maßnahmenkonzepte (MAKO)
- Pflege- und Entwicklungspläne
- Monitoring
- Biotoppflegemaßnahmen
- Besucherinformation
- Befreiungen
- Ahndung von Verstößen

LANDSCHAFTS-SCHUTZGEBIETE (HELLGRÜN)

57.200 ha

ca. 46 % der Kreisfläche

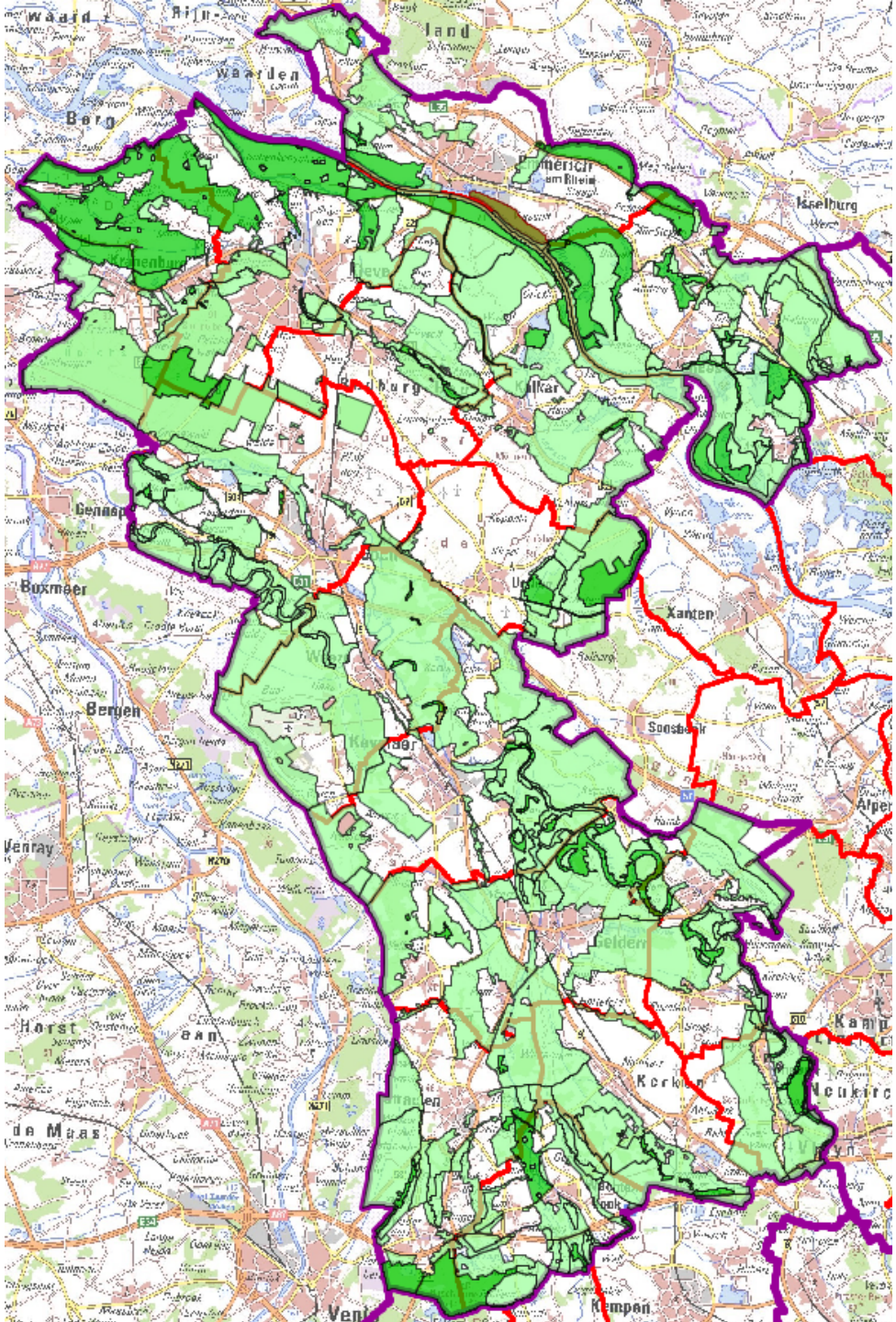

NATURA 2000 GEBIETE

FFH-Gebiete
(blau schraffiert)

6.576 ha

5,34 % der Kreisfläche

Vogelschutzgebiete
(gelb)

15.915 ha

12,91 % der Kreisfläche

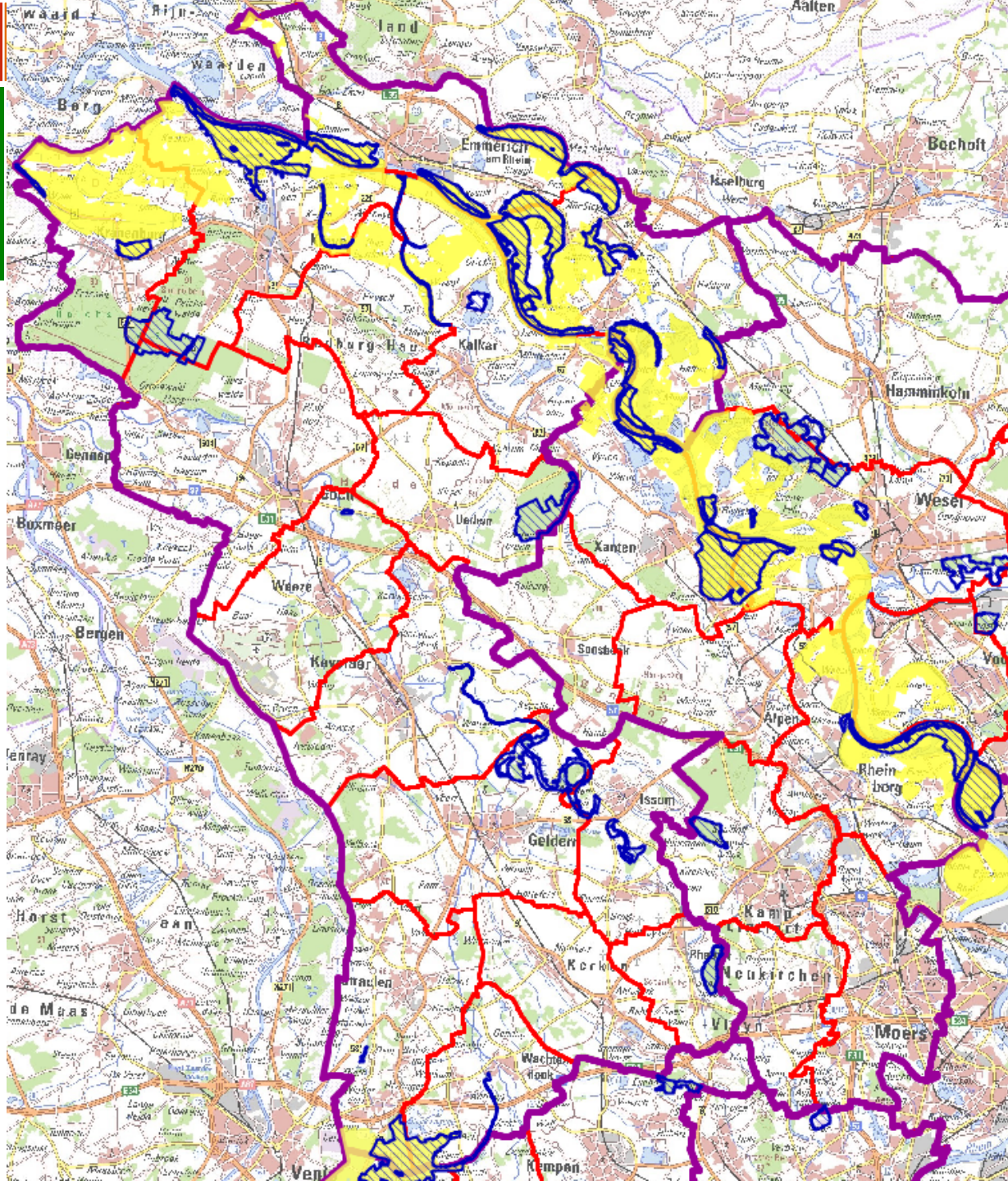

NATURDENKMÄLER
GESCHÜTZTE LANDSCHAFTSBESTANDTEILE
GESCHÜTZTE BIOTOPE (§ 30-BIOTOPE)

Kreis Kleve
... mehr als niederrhein

LANDSCHAFTSPLANUNG

Aufstellung von Landschaftsplänen

Umsetzung der Landschaftspläne

Kreis Kleve
... mehr als niederrhein

Stand der Landschaftsplanung im Kreis Kleve

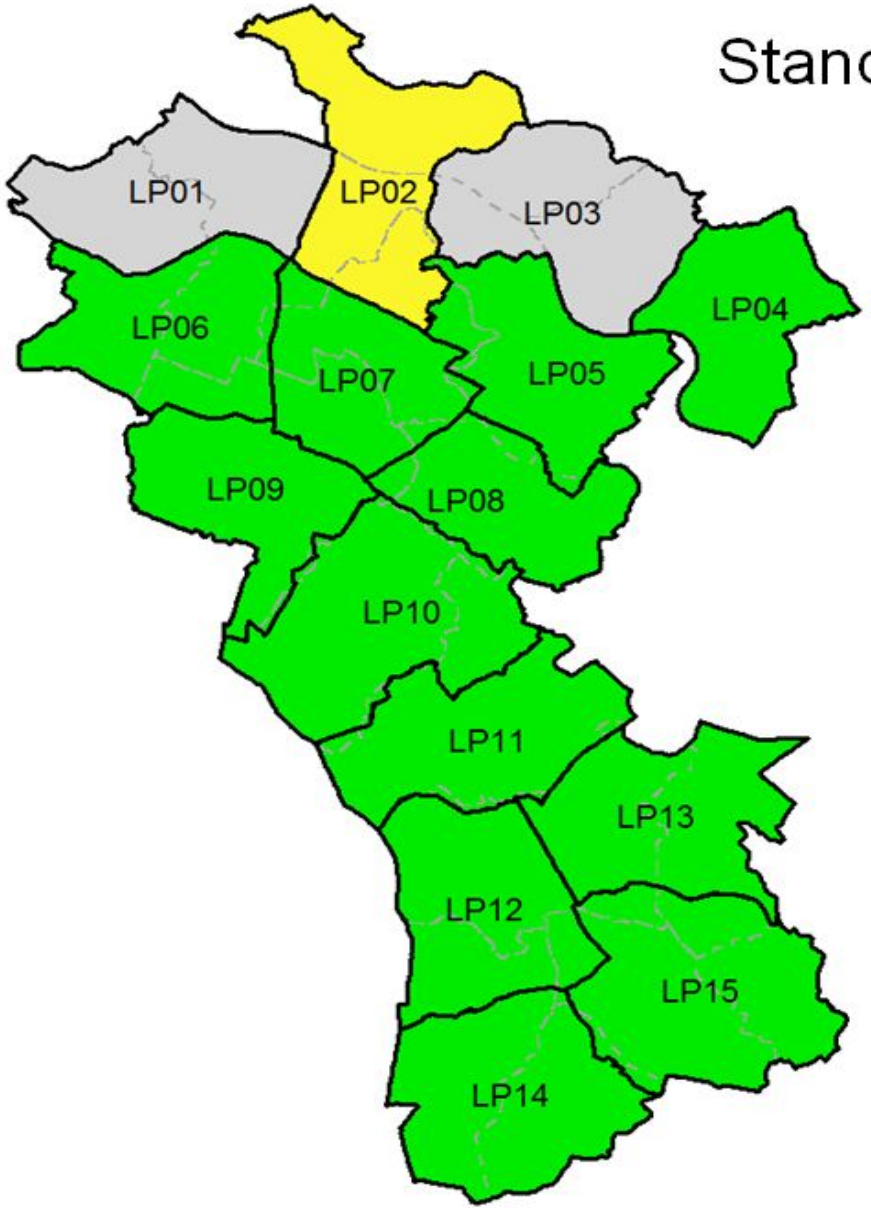

Nr.	Bezeichnung	Stand
1	Düffel	keine Rechtskraft
2	Emmerich/Kleve	in Bearbeitung
3	Bylerward/Hetter	keine Rechtskraft
4	Rees	rechtskräftig
5	Kalkar	rechtskräftig
6	Reichswald	rechtskräftig
7	Gocher Heide	rechtskräftig
8	Uedem	rechtskräftig
9	Goch	rechtskräftig
10	Weeze	rechtskräftig
11	Kevelaer	rechtskräftig
12	Walbeck	rechtskräftig
13	Geldern/Issum	rechtskräftig
14	Straelen/Wachtendonk	rechtskräftig
15	Kerken/Rheurdt	rechtskräftig

——— LP-Grenze
- - - - - Gemeindegrenze

Kreis Kleve
... mehr als niederrhein

LANDSCHAFTSPLÄNE

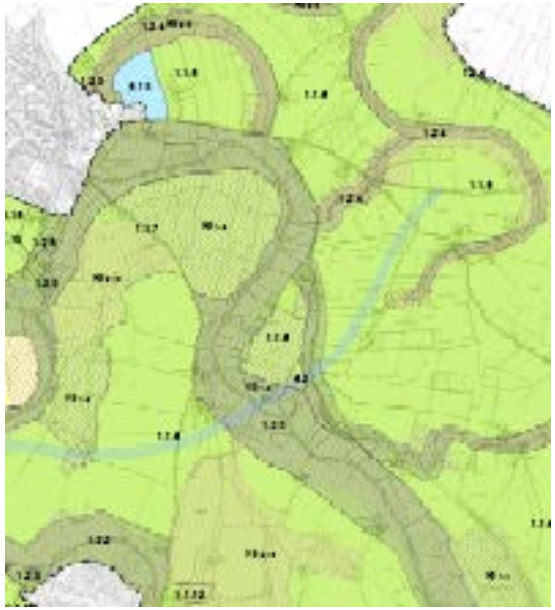

Entwicklungsziele

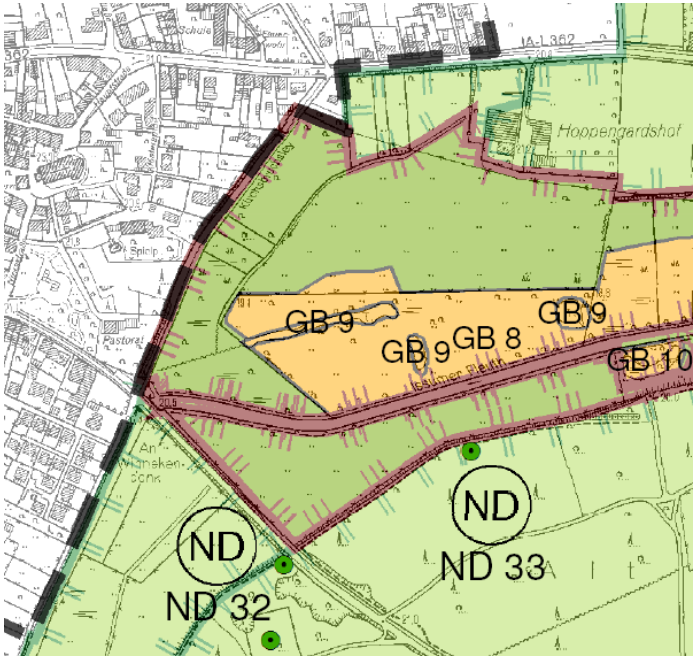

Schutzgebiete

Entwicklungs-
und Pflege-
maßnahmen

Kreis Kleve
... mehr als niederrhein

VERTRAGSNATURSCHUTZ

- Kreiskulturlandschaftsprogramm
  - Bewirtschaftungspakete für Grünland
  - Ackerrandstreifen
  - Streuobstwiesen
  - Pflege von Hecken
- Verpachtung kreiseigener Flächen
  - Extensive Nutzung von kreiseigenen Flächen
  - Anlage von Landschaftselementen und Biotopen

KULTURLANDSCHAFT

Förderprogramme

- Kopfbaumpflege
- Anlage und Pflege von Streuobstwiesen
- Anlage von Biotopen
- Artenschutzmaßnahmen

Kreis Kleve
... mehr als niederrhein

EINGRIFFSREGELUNG

- Bewertung von Eingriffen in Natur und Landschaft
- Ausgleichs- und Ersatzmaßnahmen
- Ersatzgelder
- Ökokonten und Kompensationsflächen

Kreis Kleve
... mehr als niederrhein

ARTENSCHUTZ

- Washingtoner Artenschutzabkommen (CITES)
- Europäischer Artenschutz
- Bundesartenschutzverordnung
- Rote Listen
- Artenschutzmaßnahmen

Kreis Kleve
... mehr als niederrhein

Artenschutz – Hornissen Umsiedeln

Kreis Kleve
... mehr als niederrhein

ARTENSCHUTZMAßNAHME - WILDBIENENWAND

Kreis Kleve
... mehr als niederrhein

PLANUNGSANGELEGENHEITEN

- Landesentwicklungsplanung (Land NRW)
- Regionalplanung (Bezirksregierung)
- Kreisplanung
  - Abgrabungskonzept
  - Windkraftkonzept
  - Landschaftsplanung
- Bauleitplanung (Städte und Gemeinden)
- Grenzüberschreitende Planungen

Kreis Kleve
... mehr als niederrhein

ABGRABUNGSÜBERWACHUNG

- Kontrolle der genehmigten Abgrabungen
- Abnahme von Rekultivierungen

Kreis Kleve
... mehr als niederrhein

Weitere Informationen

www.naturschutz-kleve.de
www.niederrheinstoerche.de

Kreis Kleve
... mehr als niederrhein